

LEGENDA:

--- Confine comune

TESSUTO URBANO CONSOLIDATO art 10
 comma 1 della LR n.12/2005

AMBITI RESIDENZIALI PREVALENTI

- A - Centro storico
- A3 - Nuclei rurali sparsi
- RC1 - Ambito residenziale consolidato
- RC2 - Ambito residenziale consolidato
- VP - Verde privato

AMBITI PRODUTTIVI CONSOLIDATI

- A1 - Ambito Artigianale - Industriale
- A11 - Ambito Artigianale - Industriale

AREA A SERVIZI GENERALI

Esistente Previsione

- S1 - Aree per istruzione
- S2 - Aree per verde pubblico o ad uso pubblico
- S3 - Aree per attrezzature di interesse generale
- S4 - Aree a parcheggio

AMBITI DI TRASFORMAZIONE CONTROLLATA

- ATC n°

AREE AGRICOLE

Esistente Previsione

- E1 - Area agricola ordinaria a prato
- E2 - Area agricola speciale di salvaguardia
- E3 - Area agricola speciale a vigneto
- E4 - Area agricola speciale a castagneto
- E5 - Area agricola boschiva
- E6 - Area agricola incolta o sterile
- ER - Edifici in zona agricola non adibiti ad uso agricolo

TERRITORIO NON TRASFORMABILE

- Reticolo idrico maggiore
- Reticolo idrico minore e fascia di rispetto
- Reticolo idrico minore tombinato e fascia di rispetto
- Zone con gravi limitazioni di fattibilità geologica

TERRITORIO DELLE TRASFORMAZIONI LIMITATE

SISTEMA DEI VINCOLI

VINCOLI IGIGENICO-SANITARI

- Zona di rispetto cimiteriale
- Zona di rispetto al depuratore (metri 100)
- Zona di rispetto linea alta tensione
- Cavi linee alta tensione
- Zona di tutela assoluta delle captazioni idropotabili (metri 10)
- Zona di rispetto delle captazioni idropotabili

VINCOLI PAESISTICO AMBIENTALI


- Fascia di rispetto 150 m da alveo fiume D.Lgs.42/2004 art. 142 lettera C
- Zone eccedenti ai 1600 m D.Lgs.42/2004 art. 142 lettera D
- Zone eccedenti ai 1000 m art. 17 PPR
- Vincolo monumentale - Immobili sottoposti alla disciplina del D.Lgs. 42/04 art.21-22
- Vincolo monumentale - Immobili individuati per la tutela dei valori storico - ambientali
- Vincolo monumentale fascia di rispetto (metri 50)
- Parco dell'Adda - fascia di salvaguardia fluviale

VINCOLI AMMINISTRATIVI

- Perimetro centro abitato
- Perimetro centro storico
- Fascia di rispetto da Strada Statale (metri 30)
- Fascia di rispetto da Strada Provinciale (metri 20)
- Fascia di rispetto di assoluta indefacibilità ai sensi dell'art 50 del P.T.C.P.

SISTEMA DELLE INFRASTRUTTURE

- Strade in previsione
- Strade agrosilvopastorali esistenti
- Sentieristica
- S2 - Percorso ciclopedonale esistente Greenway dell'Adda
- S2 - Percorso ciclopedonale in previsione Greenway dell'Adda
- Valorizzazione e completamento della Greenway dell'Adda come dorsale del sistema di mobilità lenta della MAV art 26 PPR
- Anelli dei passi e valorizzazione delle visuali sensibili art 26 PPR
- Tracciati ferroviari in previsione Tirano-Bormio Tirano Edölo (traforo ferroviario del Mortirolo)



COMUNE DI LOVERO
 Provincia di Sondrio

P.G.T.

Piano delle Regole

Oggetto:

PRIMA VARIANTE (ai sensi dell'art 13 comma 14-bis L.R. 12/2005 s.m.l.)
PROGETTO DEL TERRITORIO COMUNALE

Codice:

1b

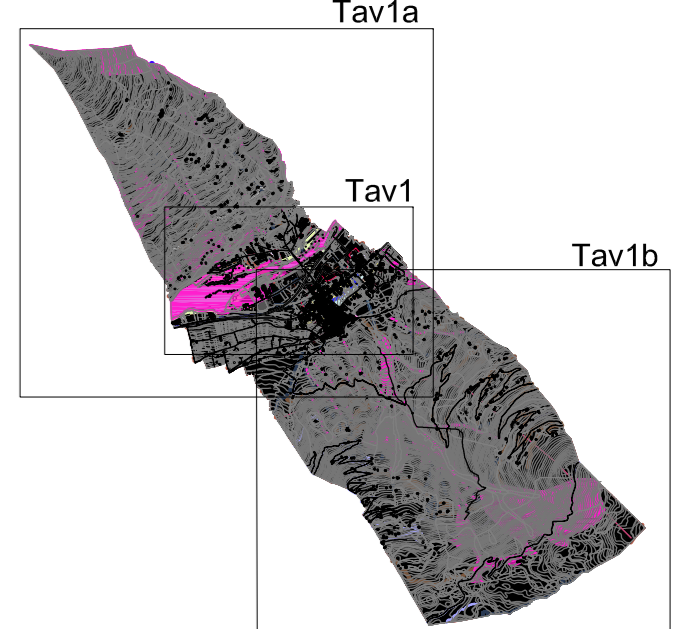
Data: Novembre 2013	Aggiornamento: Aprile 2024	Adottato: D.C. n° 6 del 30-01-2014	Approvato: D.C. n° 6 del 28-02-2015	Scala: 1 : 5.000
------------------------	-------------------------------	---------------------------------------	--	---------------------

Il Sindaco


Il Segretario Comunale

Il Responsabile del procedimento

Tav1a



Progettisti:



Studio Architetto
 Maurizio Selveti
 Via Italia, 16 - 23100 Sondrio
 Tel. +39 0342 516405-06 - +39 0342 573651
 e-mail: mselveti@selveti.it

Consulenti: